

**ELABORATION DES PLANS DE PREVENTION DES RISQUES  
 INONDATION SUR LES COMMUNES D'AINHOA, ASCAIN,  
 CIBOURE, SAINT-JEAN-DE-LUZ, SAINT-PEE-SUR-NIVELLE  
 ET SARE**

**COMMUNE DE SAINT-JEAN-DE-LUZ**

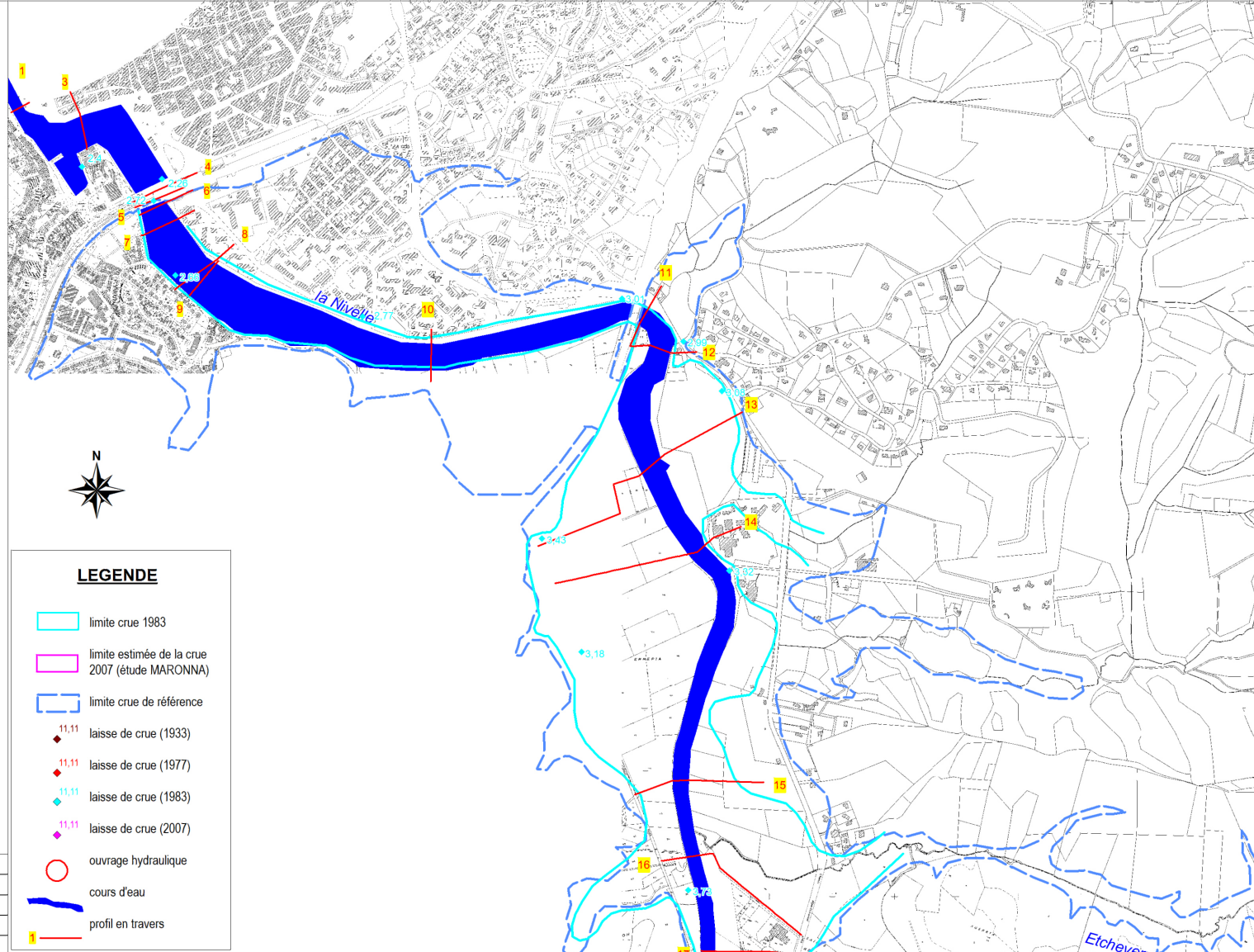
Carte informative

Echelle : 1 / 10 000











Avril 2011  
 N° 4 32 1020



Hélioparc Pau-Pyrénées - 2, avenue Pierre Angot - 64053 Pau Cedex 9 - France - Tel : 33 (0)5 59 84 23 50



**LEGENDE**

-  limite crue 1983
-  limite estimée de la crue 2007 (étude MARONNA)
-  limite crue de référence
-  11,11 laisse de crue (1933)
-  11,11 laisse de crue (1977)
-  11,11 laisse de crue (1983)
-  11,11 laisse de crue (2007)
-  ouvrage hydraulique
-  cours d'eau
-  profil en travers

C	Corrections suite au courrier de la DDTM	1	4 32 1020	28/04/2011	GDY	CPN
B	Carte informative	1	4 32 1020	04/01/2011	DSE	CPN
A	Carte informative - Première édition	1	4 32 1020	29/11/2010	DSE	CPN
Indice	Objet de la modification	N° Plan	N° Affaire	Date	Visa réalisation	Visa contrôle
Nom du fichier		Carte informative_Saint-Jean-de-Luz.WOR				